

2023



Rocznik Statystyczny Województw

Warszawa Warszawa 2023

Statistical Yearbook of the Regions – Poland

2023



Rocznik Statystyczny Województw

Statistical Yearbook of the Regions – Poland

Główny Urząd Statystyczny Statistics Poland

Warszawa Warsaw 2023

Komitet Redakcyjny Głównego Urzędu Statystycznego

Editorial Board of Statistics Poland

Przewodniczący, Redaktor Główny

President, Editor-in-Chief

Dominik Rozkrut

Członkowie

Members

Ewa Adach-Stankiewicz, Agnieszka Ajdyn, Magdalena Ambroch, Emilia Andrzejczak, Renata Bielak, Monika Bieniek, Mirosław Błażej, Wiesława Gierańczyk, Piotr Łysoń, Magdalena Mojsiewicz, Tadeusz Olechowski, Anita Perzyna, Dominika Rogalińska, Dorota Szaltys, Katarzyna Walkowska, Małgorzata Węglowska (sekretarz secretary), Marta Wojciechowska, Anna Wróblewska

OPRACOWANIE MERYTORYCZNE

CONTENT-RELATED WORKS

Główny Urząd Statystyczny, Departament Innowacji

Statistics Poland, Department for Innovation

Zespół autorski

Editorial team

Małgorzata Brzostowska, Joanna Hausman-Czerwińska, Joanna Jelińska-Hrynkiewicz, Karolina Król, Michał Moskalewicz,

Ilona Piórkowska, Joanna Poświata

pod kierunkiem

supervised by

Dominiki Rogalińskiej

Opracowanie graficzne

Graphs

Katarzyna Medolińska

Maciej Zych

PRACE WYDAWNICZO-POLIGRAFICZNE

EDITORIAL WORKS

Zakład Wydawnictw Statystycznych

Statistical Publishing Establishment

pod kierunkiem

supervised by

Macieja Adamowicza

Opracowanie redakcyjne i korekta

Editorial works and proof-reading

pod kierunkiem

supervised by

Tadeusza Olechowskiego

Skład

Typesetting

pod kierunkiem

supervised by

Andrzeja Paluchowskiego

Zdjęcie zamieszczone na okładce

Photograph on the cover

Pułtusk (Adobe Stock)

ISSN 1230-5820

Publikacja dostępna na stronie internetowej

Publication available at the website

stat.gov.pl

Przy publikowaniu danych GUS prosimy o podanie źródła

When publishing Statistics Poland data — please indicate the source



Zakład Wydawnictw
Statystycznych

00-925 WARSZAWA, AL. NIEPODLEGŁOŚCI 208

Informacje w sprawach sprzedaży publikacji — tel. (22) 608 32 10, 608 38 10

Zam. 269/2023. Nakład 350, e-mail: zws-sprzedaz@stat.gov.pl

PRZEDMOWA

Mam przyjemność przekazać Państwu czterdziestą ósmą edycję Rocznika Statystycznego Województw. Publikacja zawiera obszerny zestaw informacji obrazujących poziom życia społeczeństwa, sytuację gospodarczą oraz stan środowiska naturalnego w ujęciu przestrzennym.

Publikacja składa się z tablic statystycznych prezentujących najważniejsze zagadnienia oraz map i wykresów poszerzających lub uzupełniających zakres informacyjny. Dzięki temu Rocznik wizualizuje zjawiska i ma charakter poglądowy, zachowując przy tym funkcję informacyjno-poznawczą.

W bieżącym wydaniu Rocznika zaprezentowano:

- frekwencję wyborczą do Sejmu i Senatu Rzeczypospolitej Polskiej z dnia 15 października 2023 r.,
- wyniki Narodowego Spisu Powszechnego Ludności i Mieszkań 2021 dotyczące gospodarstw domowych oraz osób z niepełnosprawnościami, a także prognozę demograficzną do 2060 r.,
- dane o pracujących, obliczone w oparciu o źródła administracyjne stosowane na coraz szerszą skalę w badaniach GUS,
- wyniki reprezentacyjnego badania struktury wynagrodzeń według zawodów za październik 2022 r.

Wybrane działy zostały wzbogacone o prezentację danych według Delimitacji Obszarów Wiejskich, opracowanej przez Główny Urząd Statystyczny. W ramach Delimitacji wyróżniono następujące grupy obszarów wiejskich: aglomeracyjne dużej gęstości, aglomeracyjne małej gęstości, pozaaglomeracyjne dużej gęstości oraz pozaaglomeracyjne małej gęstości. Dzięki zastosowaniu nowatorskiego podejścia wyraźnie widać zróżnicowanie społeczno-gospodarcze tych terenów.

Oddając do rąk Państwa Rocznik Statystyczny Województw 2023, wyrażam podziękowanie wszystkim osobom i instytucjom za współpracę i przekazane dane oraz za uwagi, które wspierają kształtowanie systemu publikacji i opracowań statystycznych w ujęciu regionalnym.

Mam nadzieję, że publikacja okaże się cennym źródłem informacji dla odbiorców zainteresowanych rozwojem społeczno-gospodarczym polskich regionów. Jednocześnie serdecznie zachęcam Państwa do korzystania z innych opracowań i baz danych Głównego Urzędu Statystycznego, w tym Banku Danych Lokalnych.

Prezes
Głównego Urzędu Statystycznego



dr Dominik Rozkrut

PREFACE

I am pleased to present to you the forty-eight edition of the Statistical Yearbook of the Regions — Poland. The publication contains a comprehensive set of statistical data, showing the standard of living of the society, the economic situation and the condition of the natural environment in the spatial approach.

In the publication the statistical tables were supplemented with maps and charts which enriched the substantive content. As a result, the Yearbook visualises phenomena and gains the publication the illustrative character, while maintaining its informational and cognitive function.

In this edition of the Yearbook the following have been presented:

- voting turnout in the elections to the Sejm and Senate of the Republic of Poland on 15 October 2023,
- data of the National Population and Housing Census 2021 regarding households and persons with disabilities as well as the population projection until 2060,
- data on employed persons, calculated on the basis of administrative sources, which are currently being used in Statistics Poland's research on an increasingly larger scale,
- the results of a representative survey of the wages and salaries structured by occupational groups for October 2022.

Selected chapters have been enriched with a presentation of data in accordance with the Delimitation of Rural Areas developed by Statistics Poland. Within the Delimitation there were distinguished the following groups of rural areas: high density agglomeration areas, low density agglomeration areas, high density non-agglomeration areas and low density non-agglomeration areas. Thanks to the innovative approach, there can be clearly seen a socio-economic diversity between these areas.

Presenting this edition of the Statistical Yearbook of the Regions — Poland 2023, I would like to express my sincere gratitude to all the persons and institutions for their cooperation in the scope of provided data and suggestions, which contribute to the development of the system of statistical publications and statistical studies in the spatial approach.

I hope that the publication will prove to be a valuable source of information for recipients interested in the socio-economic development of Polish regions. At the same time, I cordially encourage you to use other studies and databases of Statistics Poland, including the Local Data Bank.

President
Statistics Poland



Dominik Rozkrut, Ph.D.

SPIS TREŚCI

CONTENTS

Str.
Page

Przedmowa
Objaśnienia znaków umownych
Ważniejsze skróty

Preface	3, 4
Symbols	6
Major abbreviations	7

DZIAŁY

I. Warunki naturalne i ochrona środowiska
II. Organizacja państwa
III. Wymiar sprawiedliwości
IV. Ludność
V. Rynek pracy
VI. Wynagrodzenia. Świadczenia społeczne
VII. Gospodarstwa domowe. Mieszkania
VIII. Edukacja i wychowanie
IX. Ochrona zdrowia i pomoc społeczna
X. Kultura. Turystyka. Sport
XI. Nauka i technika. Społeczeństwo informacyjne. Telekomunikacja
XII. Rolnictwo
XIII. Leśnictwo i łowiectwo
XIV. Przemysł i budownictwo
XV. Transport. Poczta
XVI. Handel. Ceny
XVII. Finanse publiczne
XVIII. Inwestycje. Środki trwałe
XIX. Rachunki regionalne
XX. Podmioty gospodarki narodowej

CHAPTERS

Environment and environmental protection	9— 19
Organisation of the state	20— 22
Justice	23— 26
Population	27— 48
Labour market	49— 62
Wages and salaries. Social benefits	63— 67
Households. Dwellings	68— 84
Education	85— 92
Health care and social welfare	93—104
Culture. Tourism. Sport	105—115
Science and technology. Information society. Tele- communications	116—124
Agriculture	125—137
Forestry and hunting	138—142
Industry and construction	143—145
Transport. Post	146—150
Trade. Prices	151—154
Public finance	155—165
Investments. Fixed assets	166—167
Regional accounts	168—171
Entities of the national economy	172—174

MAPA — Podział statystyczny Polski na jednostki NUTS (NUTS 2021)
--

MAP — Statistical division of Poland into NUTS units (NUTS 2021)	175
--	-----

TABLICE PRZEGLĄDOWE

I. Wybrane dane o makroregionach (NUTS 1) w 2022 r.
II. Ważniejsze dane o województwach i regionach (NUTS 2)
III. Wybrane dane o regionach NUTS 2 w krajach Unii Europejskiej
Uwagi ogólne
Delimitacja Obszarów Wiejskich
Uwagi do działów

REVIEW TABLES

Selected data on macroregions (NUTS 1) in 2022	176—183
Major data on voivodships and regions (NUTS 2)	184—217
Selected data on NUTS 2 regions of the European Union countries	218—222
General notes	223—225
Delimitation of Rural Areas	226—227
Notes to chapters	228—252

SKOROWIDZ ALFABETYCZNY

INDEX	253—258
--------------------	---------

MAPA — Podział administracyjny

MAP — Administrative division	258
--	-----

OBJAŚNIENIA ZNAKÓW UMOWNYCH SYMBOLS

- Kreska (—) — oznacza, że zjawisko nie wystąpiło.
magnitude zero.
- Zero: (0) — zjawisko istniało w wielkości mniejszej od 0,5;
magnitude not zero, but less than 0.5 of a unit;
(0,0) — zjawisko istniało w wielkości mniejszej od 0,05.
magnitude not zero, but less than 0.05 of a unit.
- Kropka (.) — oznacza: brak informacji, konieczność zachowania tajemnicy statystycznej lub że wypełnienie pozycji jest niemożliwe albo niecelowe.
data not available, classified data (statistical confidentiality) or providing data impossible or purposeless.
- Znak Δ — oznacza, że nazwy zostały skrócone w stosunku do obowiązującej klasyfikacji; pełne nazwy podano w uwagach ogólnych do Rocznika, ust. 18 na str. 224 i 225.
categories of applied classification presented in an abbreviated form; full names are given in the general notes to the Yearbook, item 18 on page 224 i 225.
- Znak v — oznacza dane o niskiej precyzji.
low-precision data.
- „W tym” — oznacza, że nie podaje się wszystkich składników sumy.
„Of which” — indicates that not all elements of the sum are given.

WAŻNIEJSZE SKRÓTY MAJOR ABBREVIATIONS

tys.	= tysiąc	cd.	= ciąg dalszy
mln	= milion	cont.	= continued
mld	= miliard	dok.	= dokończenie
bn	= billion	cont.	= continued
zł	= złoty	m.	= miasto
PLN	= złoty	m.st.	= miasto stołeczne
kpl.	= komplet	nr (Nr)	= numer
szt.	= sztuka	No	= number
pcs	= pieces	pkt	= punkt
wol.	= wolumin	poz.	= pozycja
vol.	= volume	tabl.	= tablica table
g	= gram gram	ust.	= ustęp
kg	= kilogram kilogram	Dz. U.	= Dziennik Ustaw
dt	= decytona deciton	Dz. Urz.	= Dziennik Urzędowy
t	= tona tonne	PKP	= Polskie Koleje Państwowe
mm	= milimetr millimetre	KRUS	= Kasa Rolniczego Ubezpieczenia Społecznego
cm	= centymetr centimetre	ASIF	= Agricultural Social Insurance Fund
m	= metr metre	ESA	= Europejski System Rachunków Narodowych European System of Accounts
km	= kilometr kilometre	Eurostat	= Urząd Statystyczny Unii Europejskiej Statistical Office of the European Union
cm ²	= centymetr kwadratowy square centimetre	UE	= Unia Europejska
m ²	= metr kwadratowy square metre	EU	= European Union
ha	= hektar hectare	POIŚ	= Program Operacyjny Infrastruktura i Środowisko
km ²	= kilometr kwadratowy square kilometre	OPI&E	= Operational Programme Infrastructure and Environment
l	= litr litre	POIR	= Program Operacyjny Inteligentny Rozwój
m ³	= metr sześcienny cubic metre	OPSG	= Smart Growth Operational Programme
dam ³	= dekametram sześcienny cubic decametre	POWER	= Program Operacyjny Wiedza Edukacja Rozwój
hm ³	= hektometram sześcienny cubic hectometre	OPKED	= Operational Programme Knowledge Education Development
kWh	= kilowatogodzina kilowatt hour	POPW	= Program Operacyjny Polska Wschodnia
GWh	= gigawatogodzina gigawatt-hour	OPEP	= Operational Programme Eastern Poland
TJ	= teradžul terajoule	RPO	= Regionalne Programy Operacyjne
°C	= stopień Celsjusza centigrade	ROP	= Regional Operational Programmes
h	= godzina hour	POPT	= Program Operacyjny Pomoc Techniczna
d	= doba	TAOP	= Technical Assistance Operational Programme
24 h	= 24 hours	POPC	= Program Operacyjny Polska Cyfrowa
r.	= rok	OPDG	= Operational Programme Digital Poland
t/r	= ton rocznie	PPP	= Parytet Siły Nabywczej Purchasing Power Parity
t/y	= tonnes per year	PPS	= Standard Siły Nabywczej Purchasing Power Standard
art.	= artykuł		
Art.	= article		

Dział III. Wymiar sprawiedliwości Chapter III. Justice

TABLE 1 (15). PRZESTĘPSTWA STWIERDZONE PRZEZ POLICJĘ
W ZAKOŃCZONYCH POSTĘPOWANIACH PRZYGÓTOWAWCZYCH W 2022 R.
ASCERTAINED CRIMES BY THE POLICE IN COMPLETED PREPARATORY PROCEEDINGS IN 2022

WOJEWÓDZTWA VOIVODSHIPS	Ogółem Total	W tym — przeciwko Of which — against						
		życiu i zdrowiu life and health	bezpieczeń- stwu pow- szecznemu i bezpieczeń- stwu w ko- munikacji public safety and safety in transport	wolności, wolności sumienia i wyznania freedom, freedom of con- science and religion	wolności seksualnej i obyczaj- ności sexual freedom and morals	rodzine i opiece the family and guardian- ship	czci i nieety- kalności cielesnej good name and personal integrity	mieniu property
POLSKA POLAND	862432	13301	75776	26617	7792	47967	3811	429909
Dolnośląskie	83956	1170	7203	2949	458	2929	325	48770
Kujawsko-pomorskie	45324	540	4313	1408	271	2333	187	22940
Lubelskie	32071	702	4090	1334	256	3597	188	14293
Lubuskie	24654	507	2640	1137	365	1895	203	12768
Łódzkie	46238	858	5009	1345	242	2573	181	24705
Małopolskie	75074	908	5350	2078	1948	2597	294	35701
Mazowieckie	128435	1584	10492	3336	619	7636	539	71883
Opolskie	16393	336	1833	667	98	826	78	8724
Podkarpackie	26909	671	3266	1077	185	1829	149	13447
Podlaskie	22279	528	2740	586	76	1037	51	7932
Pomorskie	54831	840	4421	1894	869	3058	284	30397
Śląskie	152962	1933	8278	3270	700	6810	415	62377
Świętokrzyskie	23367	430	2345	732	137	2056	174	10479
Warmińsko-mazurskie	27194	513	3030	1042	186	2073	154	14155
Wielkopolskie	66094	1041	6373	2191	376	4417	305	33471
Zachodniopomorskie	36651	740	4393	1571	1006	2301	284	17867

Źródło: dane Komendy Głównej Policji.

Source: data of the National Police Headquarters.

TABLE 2 (16). WSKAŹNIKI WYKRYWALNOŚCI SPRAWCÓW PRZESTĘPSTW
STWIERDZONYCH PRZEZ POLICJĘ W 2022 R.
RATES OF DETECTABILITY OF DELINQUENTS IN ASCERTAINED CRIMES BY THE POLICE IN 2022

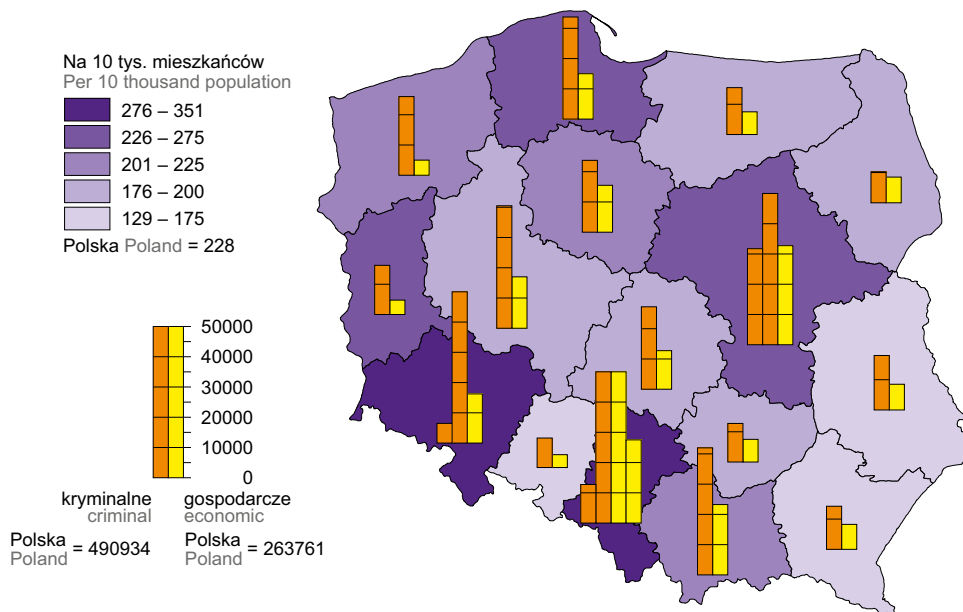
WOJEWÓDZTWA VOIVODSHIPS	Ogółem Total	W tym przestępstwa przeciwko Of which crimes against						
		życiu i zdrowiu life and health	bezpieczeń- stwu pow- szecznemu i bezpieczeń- stwu w ko- munikacji public safety and safety in transport	wolności, wolności sumienia i wyznania freedom, freedom of con- science and religion	wolności seksualnej i obyczaj- ności sexual freedom and morals	rodzine i opiece the family and guardian- ship	czci i nieety- kalności cielesnej good name and personal integrity	mieniu property
w % in %								
POLSKA POLAND	71,1	87,9	98,2	82,8	89,6	99,8	78,8	50,6
Dolnośląskie	63,0	81,9	96,6	85,6	79,5	99,5	79,8	43,2
Kujawsko-pomorskie	77,2	93,2	98,8	87,2	86,3	99,9	89,8	61,1
Lubelskie	75,5	93,0	98,7	82,3	86,0	99,9	80,9	59,1
Lubuskie	67,8	88,2	95,4	88,9	95,6	99,7	85,8	47,7
Łódzkie	65,2	85,5	98,0	81,9	79,3	99,9	77,9	44,3
Małopolskie	74,8	81,5	98,5	77,5	96,0	99,8	72,3	56,4
Mazowieckie	62,7	87,1	98,2	76,0	79,7	99,8	74,6	42,1
Opolskie	68,8	87,2	98,9	85,7	88,8	99,8	85,9	49,5
Podkarpackie	68,1	87,2	98,4	79,8	82,3	99,9	78,5	48,3
Podlaskie	80,4	91,5	99,0	86,0	84,2	100,0	80,4	53,3
Pomorskie	65,2	82,3	97,9	81,8	92,5	99,9	80,3	44,7
Śląskie	80,0	88,9	98,4	82,1	85,1	99,8	77,7	59,5
Świętokrzyskie	75,5	87,2	98,8	76,9	86,1	99,9	56,3	58,8
Warmińsko-mazurskie	74,9	95,9	98,7	87,4	80,1	99,9	85,7	60,3
Wielkopolskie	72,3	93,6	99,2	88,5	85,1	99,7	80,1	52,1
Zachodniopomorskie	71,5	90,4	98,5	85,3	96,3	99,8	86,3	49,6

Źródło: dane Komendy Głównej Policji.

Source: data of the National Police Headquarters.

MAPA 1 (10). PRZESTĘPSTWA STWIERDZONE W 2022 R.

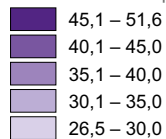
MAP 1 (10). ASCERTAINED CRIMES IN 2022



MAPA 2 (11). PRZESTĘPSTWA PRZECIWKO ŻYCIU I ZDROWIU W 2022 R.

MAP 2 (11). CRIMES AGAINST LIFE AND HEALTH IN 2022

Na 100 tys. mieszkańców
Per 100 thousand population

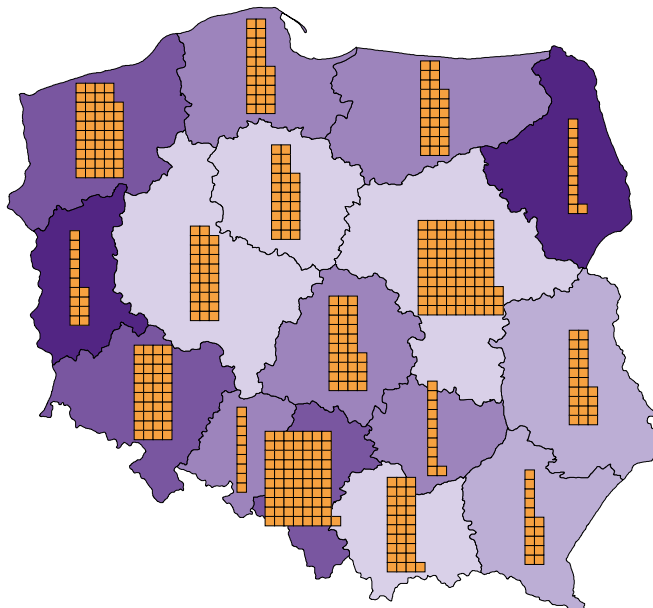


Polska Poland = 35,2

Liczba zabójstw:
Number of homicides:

1 zabójstwo
1 homicide

Polska = 499
Poland



TABL. 3 (17). WPŁYW SPRAW DO SĄDÓW POWSZECHNYCH W 2022 R.

INCOMING CASES IN COMMON COURTS IN 2022

WOJEWÓDZTWA VOIVODSHIPS	Ogółem Total	W tym Of which					
		karne z aktami oskarżenia criminal with bills of indictment	pozostałe karne i o wykro- czenia ^a other criminal and con- cerning petty offences ^a	cywilne ^b civil ^b	gospo- darcze ^c commer- cial law ^c	z zakresu prawa pracy labour law	z zakresu ubezpie- czeń społecz- nych related to social security law
SĄDY REJONOWE DISTRICT COURTS							
POLSKA POLAND	13538271	360411	1435859	10215064	1455396	41616	29925
Dolnośląskie	968337	32573	122056	701379	106925	3019	2385
Kujawsko-pomorskie	601374	20764	81621	442253	52607	2405	1724
Lubelskie	2376333	19468	81733	2033777	237799	2194	1362
Lubuskie	332522	12888	47885	245883	23646	1504	716
Łódzkie	675754	20367	85671	494638	70630	2777	1671
Małopolskie	998642	22669	96888	775553	98998	2502	2032
Mazowieckie	1987376	55304	211413	1380586	328213	7566	4294
Opolskie	242510	7792	31729	181948	19522	695	824
Podkarpackie	523732	13773	69660	394958	40991	1579	2771
Podlaskie	371599	12641	49983	273342	33404	1037	1192
Pomorskie	751332	21746	92220	549663	83982	2120	1601
Śląskie	1475551	47624	189767	1088996	139586	6722	2856
Świętokrzyskie	292753	10943	45162	214262	20224	1070	1092
Warmińsko-mazurskie	389424	12139	50925	296042	27929	1085	1304
Wielkopolskie	1002079	29577	106567	737464	122063	3656	2752
Zachodniopomorskie	548953	20143	72579	404320	48877	1685	1349
SĄDY OKRĘGOWE REGIONAL COURTS							
POLSKA POLAND	968795	10227	370544	402640	92893	9057	83434
Dolnośląskie	79410	892	33668	31265	7323	880	5382
Kujawsko-pomorskie	47221	481	20075	18016	3423	383	4843
Lubelskie	47806	621	21284	16347	4738	421	4395
Lubuskie	25474	402	13300	8952	—	235	2585
Łódzkie	58100	709	21357	23151	7728	513	4642
Małopolskie	61639	659	21773	27016	5874	487	5830
Mazowieckie	198476	1639	51908	107471	23822	1864	11772
Opolskie	21949	150	10971	7001	1558	219	2050
Podkarpackie	37345	348	15754	12997	2835	415	4996
Podlaskie	33749	296	16950	11214	2311	176	2802
Pomorskie	62605	591	23690	25441	6462	401	6020
Śląskie	114922	1687	46452	43727	11719	1398	9939
Świętokrzyskie	22612	231	9850	8408	1641	260	2222
Warmińsko-mazurskie	33244	258	15884	12578	1446	231	2847
Wielkopolskie	78500	757	27820	30955	8547	793	9628
Zachodniopomorskie	45743	506	19808	18101	3466	381	3481

a Obejmuje sprawy drugiej instancji, sprawy penitencjarne oraz sprawy, które podlegają rozpatrzeniu przez sąd w myśl innych przepisów niż prawa materialnego. b Sądy rejonowe, w tym sprawy wieczysto-księgowe łącznie ze zbiorami dokumentów (4637698 spraw); sądy okręgowe, łącznie ze sprawami rodzinnymi (m.in. o rozwód). c Sądy okręgowe, w tym Sąd Ochrony Konkurencji i Konsumentów — 660 spraw i Sądy Własności Intelektualnej (od lipca 2017 r. do czerwca 2020 r. — Sąd Unijnych Znaków Towarowych i Wzorów Wspólnotowych) — 4850 spraw.

U w a g a. Ponadto do 11 sądów apelacyjnych wpłynęło spraw: karnych — 44070, cywilnych łącznie z rodzinnymi — 50737, gospodarczych — 10758, z zakresu prawa pracy — 726 oraz z zakresu ubezpieczenia społecznego — 23081.

Ź r ó d ł o: dane Ministerstwa Sprawiedliwości.

a Including cases of the second instance, penitentiary cases as well as cases which are subject to court proceedings according to other regulations than substantive law. b District courts, of which real estate cases including collections of documents (4637698 cases); regional courts, including family cases (among others divorces). c Regional courts, of which the Competition and Consumer Protection Court — 660 cases and Intellectual Property Courts (from July 2017 to June 2020 — Community Trademark and Design Court) — 4850 cases.

N o t e. Moreover, 44070 criminal cases, 50737 civil cases including family cases, 10758 commercial law cases, 726 cases involving the labour law as well as 23081 cases involving social security were subject to proceedings in 11 appeal courts.

S o u r c e: data of the Ministry of Justice.

TABL. 4 (18). **WYBRANE SPRAWY RODZINNE W 2022 R.**
SELECTED FAMILY CASES IN 2022

WOJEWÓDZTWA VOIVODSHIPS	Ogółem Total	W tym Of which		
		o rozwód divorce	o separację separation	o alimenty alimony
POLSKA POLAND	168245	80763	17141	70341
Dolnośląskie	14862	6711	1557	6594
Kujawsko-pomorskie	10714	4742	1219	4753
Lubelskie	7776	3708	650	3418
Lubuskie	5141	2113	426	2602
Łódzkie	10168	4724	965	4479
Małopolskie	11276	5926	1499	3851
Mazowieckie	23079	12701	2049	8329
Opolskie	4059	1960	445	1654
Podkarpackie	6764	3371	839	2554
Podlaskie	5498	2496	550	2452
Pomorskie	11125	5295	1105	4725
Śląskie	21450	10360	2463	8627
Świętokrzyskie	4887	2091	469	2327
Warmińsko-mazurskie	6657	2887	697	3073
Wielkopolskie	15174	7311	1311	6552
Zachodniopomorskie.....	9615	4367	897	4351

Źródło: dane Ministerstwa Sprawiedliwości.

Source: data of the Ministry of Justice.

WYKRES 1 (5). **NIELETNI W POSTĘPOWANIACH PRZED SĄDEM RODZINNYM W 2022 R.**

CHART 1 (5). **JUVENILES IN INVESTIGATION PROCEEDINGS IN FAMILY COURT IN 2022**

